
























Wanderwege der Stadt Gera

| Wegart | Nummer | Name und Verlauf | Wegemarke | Kilometer Gesamt | Kilometer Stadt |
|--------------------------|--------|--|---|------------------|-----------------|
| <u>Hauptwanderwege</u> | 01 | „ Thüringenweg “ Großfalka-Liebschwitz- Zwötzen-Debschwitz- | blauer Punkt  | 19,5 | 16,5 |
| | 02 | „ Weißer Elsterweg “ Wolfsgefähr- Schafspreskeln- Weißig-Zeulsdorf- Stadtwald-Tiergehege- Osterstein-Untermhaus- Thieschitz-Cosse-Bad Köstritz | blauer Strich  | 17,00 | |
| <u>Gebietswanderwege</u> | 1.1 | „ Käseschenweg “ <u>Große Runde:</u> Lusan-Unterröppisch- Hohe Reuth.Großbocka- Bocka-Schöna- Großsaara- Käseschenke- Scheubengrobsdorf- Dürrenebersdorf- Waldhaus-Lusan | roter Punkt  | 30,00 | 13,00 |
| | 1.2 | <u>kleine Runde:</u> Oberröppisch-Weißig- Markersdorf- Großsaara- Käseschenke- Scheubengrobsdorf- Dürrenebersdorf- Waldhaus-Lusan | roter Punkt  | 23,5 | 4,5 |
| | 1.3 | „ Bad Köstritz-Gera- Ronneburg-Gera Hbf “ Bad Köstritz-Park- Radweg-Stublach- Langenberg-Roschütz- Bieblach-Tinz- Untermhaus- Elsterdamm-Zwötzen- Liebschwitz-Wipsetal- Lichtenberg-Rußdorf- Reuster Berg- Ronneburg- Gessenbachtal-Colliser Alp-Ferberturm- Nikolaiberg-Markt- Sorge-Hbf | roter Strich  | 46,00 | 25,00 |

| | | | | | |
|----------------------------|-----|---|--|-------|-------|
| <u>Örtliche Wanderwege</u> | 2.1 | „ Wipse- Gessentalweg “ Wipsetal-Poris Lengefeld-Kaimberg- Collis | gelber Strich  | 4,0 | 4,0 |
| | 2.2 | „ Lusan- Zaufensgraben-Alter Bahndamm (Wuitz- Mumsdorfer “ Liebschwitz-Zoitzberg- Taubenpreskeln- Büchsenberg-Zwötzen- Lasur-Pforten- Kalkwerk- Zaufensgraben- | grüner Strich  | 13,00 | 13,00 |

| | | | | | |
|--|------|---|--|------|------|
| | | Leumnitz-Gewerbegebiet-Alter Bahndamm-Laasen-Trebnitz (Anschluss an „Nordostweg“) | | | |
| | 2.3 | „ Verbindungsweg “ Liebschwitz Bhf.- Elsterdamm-Meilitz- Wolfsgefähr | gelber Strich  | 4,5 | 1,5 |
| | 2.4 | „ Weidaweg “ Zeulsdorf-Weißig- Schafpreskeln-Zeditz- Seifersdorf- Nonnendorf- Burkersdorf- Aumatal Sperre-Schöne Aussicht-Weida | gelber Strich  | 15,0 | 4,0 |
| | 2.5 | „ Töppelner Weg “ Gera Untermhaus- Fuchsklamm-Ernsee- Kalte Eiche-Töppeln (Pörsdorf- Hartmannsdorf-Bad Köstitz) | grüner Strich  | 5,5 | 5,5 |
| | 2.6 | „ Frankenthaler Weg “ Töppelner Allee- Frankenthal- Käseschenkenweg | gelber Strich  | 2,5 | 2,5 |
| | 2.7 | „ Bahnhofsweg “ Mohrenplatz- Orangerie- Küchengarten-Theater- Hbf. | gelber Strich  | 1,0 | 1,0 |
| | 2.8 | „ Köstritzer Rund- Wanderweg “ | grüner Punkt  | 27,0 | 4,0 |
| | 2.9 | „ Verbindungsweg Nord “ Rehgrund- Vorspanneberg- Himmelsstiege- Stockgraben-Eichberg- Rusitz | gelber Strich  | 5,5 | 5,5 |
| | 2.10 | „ Nordostweg “ Agnesruhe-Hain-Negis- Dorna-Kirchberg- Schwaara-Trebnitz | grüner Strich  | 7,0 | 7,0 |
| | 2.11 | „ Brahmetalweg “ Staba HP Roschütz (Bieblach)-Brahme- Röpsen-Dorna- Brahmenau-Söllmnitz- Negis-Eichberg- Röpsen-Nordostweg | gelber Strich  | 13,5 | 10,0 |
| | 2.12 | „ Brahme-Bieblach- Weg “ Abzweig Brahmatal- Abwasseranlage-Straba Wendes Schleife in Bieblach | gelber Punkt  | 1,5 | 1,5 |
| | 2.13 | „ Colliser Alp-Weg “ Collis-Hügelgrab- Thränitz-Gessental | gelber Punkt  | 3,0 | 3,0 |
| | 2.14 | „ Lasur-Collis-Weg “ ehem. Bahnübergang- Straße Kaimberg nach Collis | grüner Punkt  | 1,5 | 1,5 |
| | 2.15 | „ Cosserundweg “ Holzplatz an der Straße-Schwarzer Weg- Hütte-Straße | gelber Strich  | 3,5 | 3,5 |

| | | | | | |
|-----------------------|-----|---|--|------|------|
| <u>Naturlehrpfade</u> | 3.1 | „West“ Fuchsklamm- Kerbweg-Eschenweg- Schlossallee- Gladitschturm-Am Eulengraben- Vollersdorfer Straße - Bismarck Denkmal- Hainbergweg- Torstenson Eiche | grüner Diagonalstrich  | 6,5 | 6,5 |
| | 3.2 | „Ernsee“ | grüner Diagonalstrich  | 1,8 | 1,8 |
| | 3.3 | „Süd“ Botanischer Garten- Lutherlinde- Schillereiche- Zaufensgraben-Alter Bahndamm Gera Wuitz Mumsdorf- Hügelgrab- Seydel Eisel Gedenkstein-Lasur- Staffelsteinbruch- Artenschutzurm | grüner Diagonalstrich  | 12,4 | 12,4 |